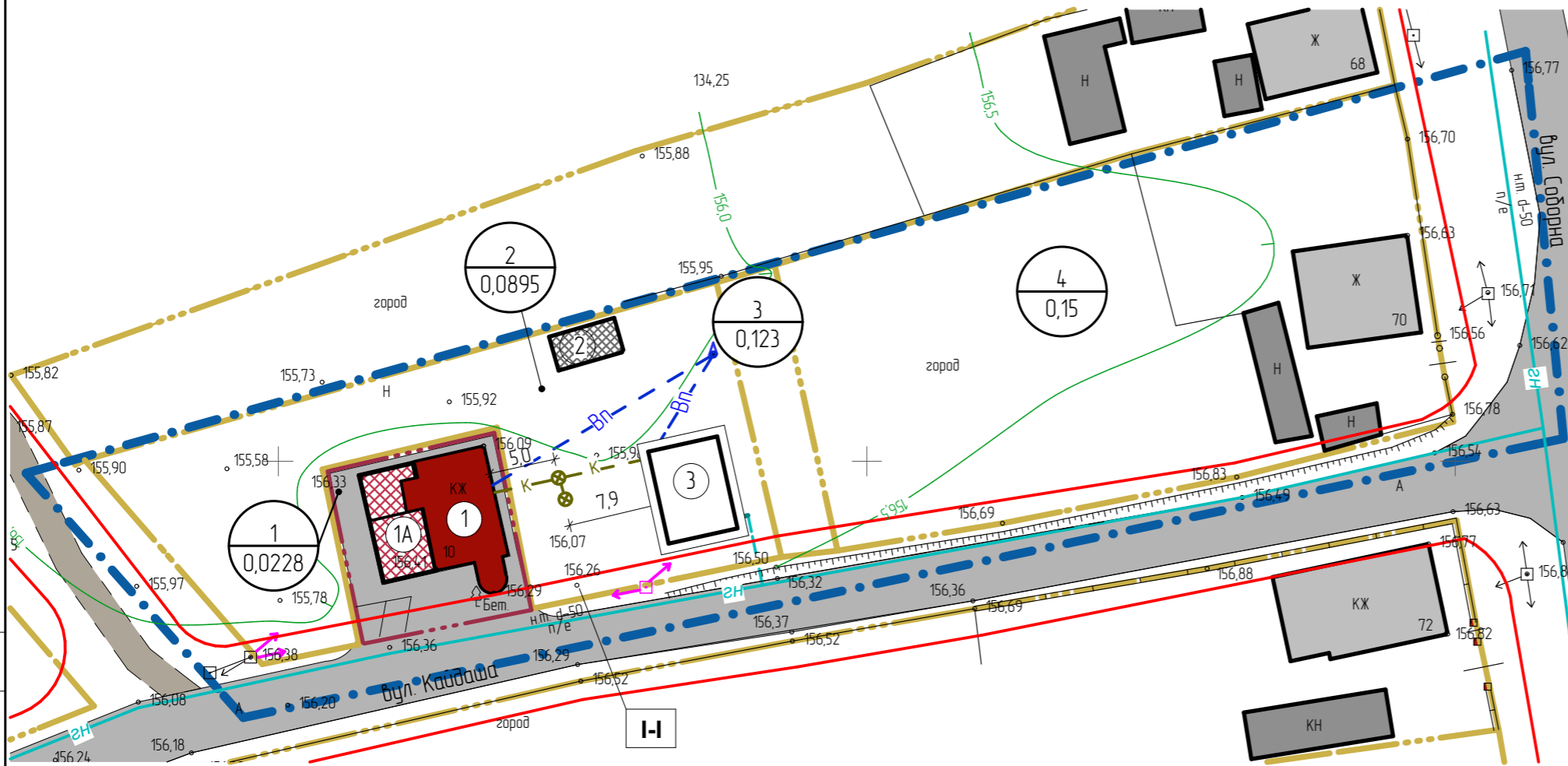


План інженерних мереж М 1:500



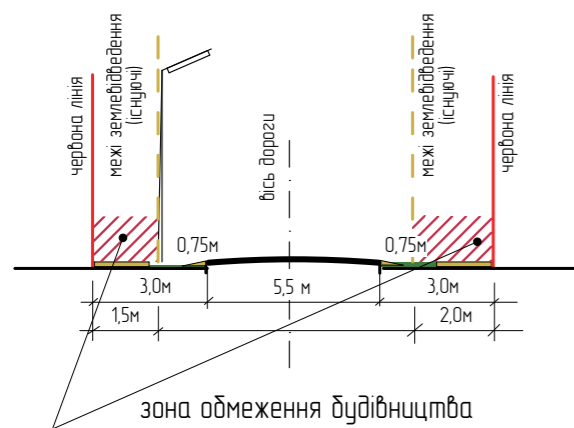
Умовні позначення:

Існуючі	Запроєктовані	Найменування
		Умовна межа території, що розглядається детальним планом
		Межі землевідведення
		Червоні лінії
		Дороги та поїзди з твердим покриттям
		Дороги та поїзди з ґрунтовим покриттям
		Житлові та господарські і будівлі та споруди
		Громадські будівлі та споруди
		Місце паркування автомобілів
		номер ділянки площа
Інженерні мережі		
		Господарсько-питний водопровід
		Колодязь (трубчастий)
		Самопливна каналізація з малими очисними спорудами (септик)
		ПЛІ 0,4кВ
		Газопровід низького тиску


Експлікація будівель і споруд

№ на пл.	Назва об'єкту	Поверховість	Площа забудови (м²)	Примітки
1	Магазин	1-2	68,9	реконструкція
1A		1-2	31,1	перспектива
2	Господарська будівля	1	36,0	перспектива
3	Житловий будинок	1-2	100,0	перспектива

1. Інженерні мережі визначено орієнтовно, остаточне підключення буде виконано після надання технічних умов відповідними організаціями.  
 2. Ситуацією, що склалася, межі землевідведення ділянок знаходяться за червоною лінією, що суперечить нормам ДБН 360-92\*. Будівництво будівель та споруд, огорож за червоною лінією заборонено!



М А С Ш Т А Б 1 : 500  
 в 1 см – 5 м



102/19-00-ДПТ

Детальний план території по вул. І. Ф. Кайдаша, в районі будинку №10 для будівництва та обслуговування будівель торгівлі в смт Вороніж Шосткинського району Сумської області

Зм.	Кільк.	Арк.	№ док.	Підп.	Дата			
ГАП		Якименко В.І.						
Розроб.		Дудина М.О.						
Перевір.		Якименко В.І.						
Н. контр.		Жолудь І.Ю.						
Детальний план території по вул. І. Ф. Кайдаша, в районі будинку №10 для будівництва та обслуговування будівель торгівлі в смт Вороніж Шосткинського району Сумської області						Стадія	Аркуш	Аркушів
						ДПТ	4	
План інженерних мереж						ФОП Якименко В. І. м. Шостка 2019р.		

Погоджено

Зач. №, №

Підп. і дата

Формат А3  
 №, № ар.